
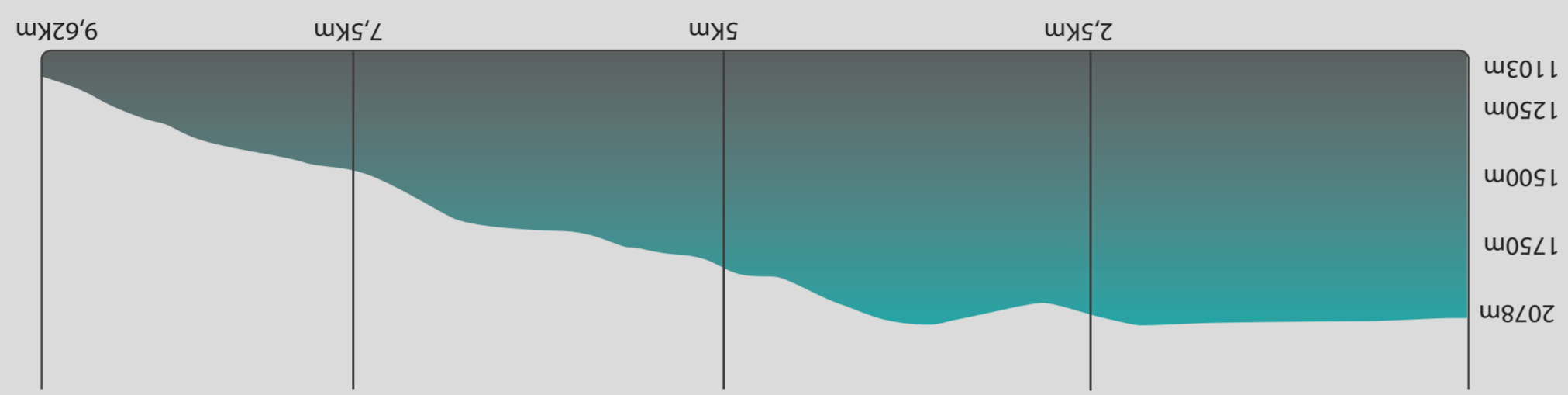


Dieser Wanderweg beginnt auf dem Parkplatz des ethnografischen Museums in Boca Tauce (Abzweigung der TF-21 und TF-38 Landstraßen) und führt durch vulkanisches Gelände über den alten Trodel (Guanche Weg). Vorher auskommt in das Chavao Gebiet in Tágara, wo sich einer der ältesten Kiefernwälder der Insel befindet und von wo aus man herrliche Panoramen abtun kann. Der Weg setzt sich Richtung Süden fort und trifft auf die Verbindung mit dem PR-TF 70.2 in seiner Abzweigung nach Las Fuentes. Wir gehen auf dem angegebenen Weg weiter und sehen weiter vorne auf der rechten Seite einen Hübschrauberlandeplatz und im Anschluss Fuentes de Galante. Ganz in der Nähe befindet sich ein sehr gut erhaltenes Teeroten und unweit davon die Tágara Hütte. Ab hier und bis

Auf diesem Wanderweg gilt Vorsicht bei:

 zum Ende im Ort El Jaral bietet der Weg verschiedene Panoramablicke wie auch ethnografische Besonderheiten (Tennen, Öfen usw.).
 Man kann diesen Wanderweg vom Parkplatz des ethnografischen Museums in Juan Évora (in Boca Tauce) oder vom Ort El Jaral aus gehen.



Schwierigkeitsgrad

9,62 km
 4 h
 1150 m
 30 min
 KUNSTSTOFFE
 KUNSTSTOFFE
 KUNSTSTOFFE

Netzwerk der Wanderwege von Guía de Isora

PR-TF 70 | PR-TF 70.1 Boca Tauce - El Jaral

PR TF-70.1 Boca Tauce El Jaral



ANFAHRT

Man kommt vom Parkplatz des ethnografischen Museums Juan Évora in Boca Tauce dorthin, indem man den PR-TF 70 Pfad nimmt, der bis zum Kreuzungspunkt führt. Es ist auch vom Ort El Jaral aus möglich.

Line	Traject
417	Costa Adeje
460	lcood de los Vinos
473	Los Cristianos, Los Gigantes - Playa San Juan y Alcalá
477	Los Cristianos - Los Gigantes
493/494	Los Gigantes

490	Guía de Isora - Vera de Erques
492	Guía de Isora - Chío - Chiguergue

*490 und 492 nur an Arbeitstagen

Beschilderungen zur Führung auf dem Wanderweg			
Art des Wanderwegs	Fortsetzung des Wanderwegs	Richtungsänderung	Falsche Richtung
GR Gran Recorrido (großer Wanderweg)			
PR Pequeño Recorrido (kleiner Wanderweg)			
SL Sendero Local (lokaler Wanderweg)			

Marken registriertes per TEIDE



PR-TF 69 Chío-Vera de Erques
 Auf dieser Route kommt man an zahlreichen Feldern mit traditionellem Anbau wie z. B. Weinbergen sowie an einigen alleinstehenden Häusern vorbei. Man muss unbedingt auch den ländlichen Ort Chirche, der als Kulturgut von besonderem Wert erklärt wurde, wie auch den Las Fuentes Weiler besichtigen.



SL 201 Chío-Arguayo
 Auf diesem Wanderweg sieht man traditionell angebaute Felder und Trockensteinmüerchen und kann schöne Panoramaaussichten auf die Westseite der Gemeinde genießen. In dieser Lavagegend besteht die Vegetation hauptsächlich aus Aeonium und vereinzelt stehenden Kiefern.



PR-TF 69.1 Chiguergue-Chasogo
 Auf dieser Route ist das beeindruckende Gebiet der Stricklava oder Pahoehoe Fladen und vulkanischen Abzugsröhren hervorzuheben. Über diesen Pfad kann man bis in das Los Arenales Erholungsgebiet (Chío Erholungsgebiet) kommen.



SL 203 Chío-Arenales
 Die Strecke führt zu Beginn durch einen trockenen Kiefernwald auf jungen Basaltgüssen und verläuft danach durch eine sehr einheitliche Umgebung mit kleinen Lapilli-Feldern, die sich mit Lavafeldern abwechseln. In dieser Gegend gibt es ein Erholungsgebiet mit einem Platz zum Campen.



PR-TF 70.2 Boca Tauce - Las Fuentes
 Die Strecke bietet beeindruckende Panoramaaussichten auf die Berge von Isora. Man kann sogar die Inseln La Gomera, La Palma y El Hierro sehen. Man sieht auch bodenständige Arten wie Zwergginster und klebrigen Drüsenginster sowie den Las Fuentes Weiler.

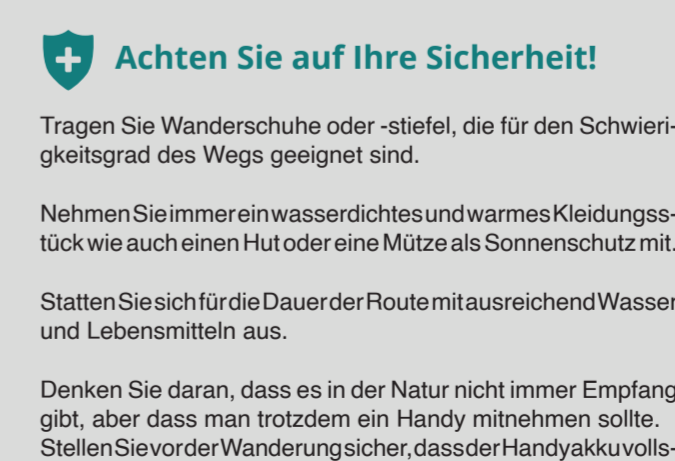


SL 206 El Jaral-Guía de Isora
 Die Rodrigo Schlucht und die Ramallo Kreuze gehören zu den Sehenswürdigkeiten auf diesem Wanderweg, der mit Zistrosen bewachsen ist. Diese Sträucher mit großen weißen Blüten werden traditionsgemäß zur Käseräucherung verwendet.

UNSER NETZWERK DER WANDERWEGE



PR-TF 70.3 Boca Tauce - Refugio de Chasogo
 Auf diesem Wanderweg herrschen Lavafelder mit interessanten vulkanischen Morphologien vor. Man sieht eine ehemalige Tenne auf Pahoehoe-Lava, die als Fajana de Charagueche Tenne und Tenne der Guanches bekannt ist.



SL 206 El Jaral-Guía de Isora
 Die Rodrigo Schlucht und die Ramallo Kreuze gehören zu den Sehenswürdigkeiten auf diesem Wanderweg, der mit Zistrosen bewachsen ist. Diese Sträucher mit großen weißen Blüten werden traditionsgemäß zur Käseräucherung verwendet.

Schützen Sie die Umwelt!

- Halten Sie den Wanderweg sauber und nehmen Sie allen Abfall mit.
- Seien Sie ganz besonders vorsichtig mit Zigarettenstummeln. Sie können Brände verursachen.
- Denken Sie daran, dass man sich in anfälligen Naturgebieten befindet. Stecken Sie keine Pflanzen oder andere Elemente ein.
- Vermeiden Sie Lärm. Schützen Sie die Umgebung.
- Um die Umgebung zu erhalten, dürfen Sie die Pfade nicht verlassen.

Planen Sie Ihre Route

- Erkundigen Sie sich nach Entfernungen, Schwierigkeitsgrad und ungefähre Dauer der Route sowie über evtl. Risiken.
- Seien Sie sich Ihrer körperlichen Fitness für die jeweilige Route entsprechend der konkreten Eigenschaften wie Höhenunterschiede, Dauer usw. bewusst.

Informieren Sie sich über die Wettervorhersage.

Teilen Sie Freunden oder Familienangehörigen mit, welche Route Sie machen und wohin Sie gehen.

Achten Sie auf Ihre Sicherheit!

Tragen Sie Wanderschuhe oder -stiefel, die für den Schwierigkeitsgrad des Wegs geeignet sind.

Nehmen Sie immer ein wasserdichtes und warmes Kleidungsstück wie auch einen Hut oder eine Mütze als Sonnenschutz mit.


Statten Sie sich für die Dauer der Route mit ausreichend Wasser und Lebensmitteln aus.

Denken Sie daran, dass es in der Natur nicht immer Empfang gibt, aber dass man trotzdem ein Handy mitnehmen sollte. Stellen Sie vor der Wanderung sicher, dass der Handyakku vollständig geladen ist.

Bei Regen oder starkem Wind erhöht sich die Gefahr, sodass man sich über die Wettervorhersage informieren sollte.

Bürgerbetreuung 901 501 901

EMERGENCIAS | EMERGENCY 112



Boca Tauce - El Jaral

Netzwerk der Wanderwege von Guía de Isora

Informationsbüro in Alcalá

Anschrift: Paseo La Jaquita s/n, 38686- Alcalá.
Telefon: 922 865 151
E-Mail-Adresse: info.alcala@guiadeisora.org

Fremdenverkehrsbüro in Guía de Isora

Anschrift: Centro cultural, Avenida Isora s/n, 38680
Telefon: 922 851 222
E-Mail-Adresse: info.guia@guiadeisora.org

Informationsbüro in Playa San Juan

Anschrift: Juan Carlos I s/n, 38687- Playa de San Juan
Telefon: 922 138 987
E-Mail-Adresse: info.playasantuan@guiadeisora.org



Notrufnummer: 112
FRESS 112 Download für IOS und Android verfügbar



Chorros
Künstlicher Brunnen, dessen Aufbau aus einem Unterteil in Form einer Bank besteht, auf der die Figuren, eine Abflussleitung oder ein Abflussgitter und ein Wasserhahn stehen.



Montaña de Chasogo



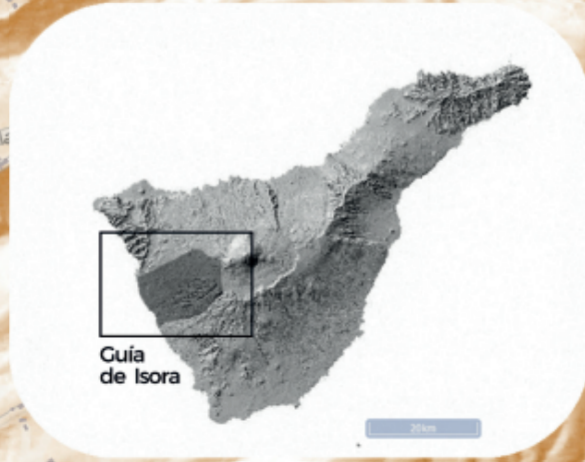
Chirche



2

3

El Jaral



Las Fuentes



Bauernhaus El Jaral
In den mittleren Höhenlagen der Gemeinde Guía de Isora gelegen, ist El Jaral von anderen traditionellen Siedlungen wie dem Caserío de Las Fuentes umgeben. Dieses Bauernhaus wurde dank des günstigen Klimas und der Fruchtbarkeit der vulkanischen Böden errichtet, welche auch zu bedeutender landwirtschaftlicher Tätigkeit in dem Gebiet, primär Trockenfarmen und Obstbau, führten. Derzeit wird in diesem Gebiet, einem ausgesprochen natürlich gelassenen Gebiet, vorwiegend für den Eigenbedarf angebaut.



Tennen
Kreisförmige Fläche, die entweder auf Felsboden geschaffen oder auf verdichtetem Boden erbaut wurde, um das Getreide zu wölfn und zu dreschen. Sie besteht aus Windschutzmauer, Kontursteinen, Pflastersteinen und dem mittleren Stein, der auch als Stammstein bezeichnet wird. Aufgrund der Bedeutung des Windes standen die Tennen an belüfteten Orten wie auf Hügeln oder Anhöhen.