



PR TF-70.1
Boca Tauce
El Jaral

CÓMO LLEGAR

Se puede acceder desde el Museo Etnográfico Juan Évora, en Boca Tauce tomando el sendero PR-TF 70 que nos conduce hasta su intersección, y también desde el núcleo de El Jaral. Líneas intramunicipales (Adeje, Icod de los Vinos, Arona, Santiago del teide)

| Línea | Trayecto |
|---------|--|
| 417 | Desde Costa Adeje |
| 460 | Desde Icod de los Vinos |
| 473 | Desde Los Cristianos hasta Los Gigantes, pasando por Playa San Juan y Alcalá |
| 477 | Desde Los Cristianos a Los Gigantes, directo |
| 493/494 | Desde Los Gigantes |

líneas urbanas para acceder a los núcleos más pequeños.

| | |
|----------------------------|--------------------------------------|
| 490 | Guía de Isora - Vera de Erques |
| 492 | Guía de Isora - Chío, por Chiguergue |
| *490 y 492 solo laborables | |

| Marcas que guían el sendero | | | |
|--------------------------------|------------------------|---------------------|----------------------|
| Tipo de sendero | Continuidad de sendero | Cambio de dirección | Dirección equivocada |
| GR Gran Recorrido | | | |
| PR Pequeño Recorrido | | | |
| SL Sendero local | | | |




PR-TF 69 Chío-Vera de Erques
En esta ruta se pueden observar numerosas parcelas dedicadas a la agricultura tradicional como fincas de viñedos y algunas viviendas aisladas. Además, se hace imprescindible la visita al núcleo rural de Chirche, declarado Bien de Interés Cultural, y al Caserío de Las Fuentes.



SL 201 Chío-Arguayo
El sendero permite observar parcelas de agricultura tradicional con muretes de piedra seca, y disfrutar de panorámicas de la franja oeste del municipio. En esta zona de malpais, la vegetación predominante la constituyen ejemplares de bejucos y pinos aislados.



PR-TF 69.1 Chiguergue-Chasogo
De esta ruta hay que destacar la impresionante zona de lavas cordadas, planchas pahoehoe y tubos volcánicos. Mediante este sendero se puede llegar al área de recreo de Los Arenales (zona recreativa de Chío)



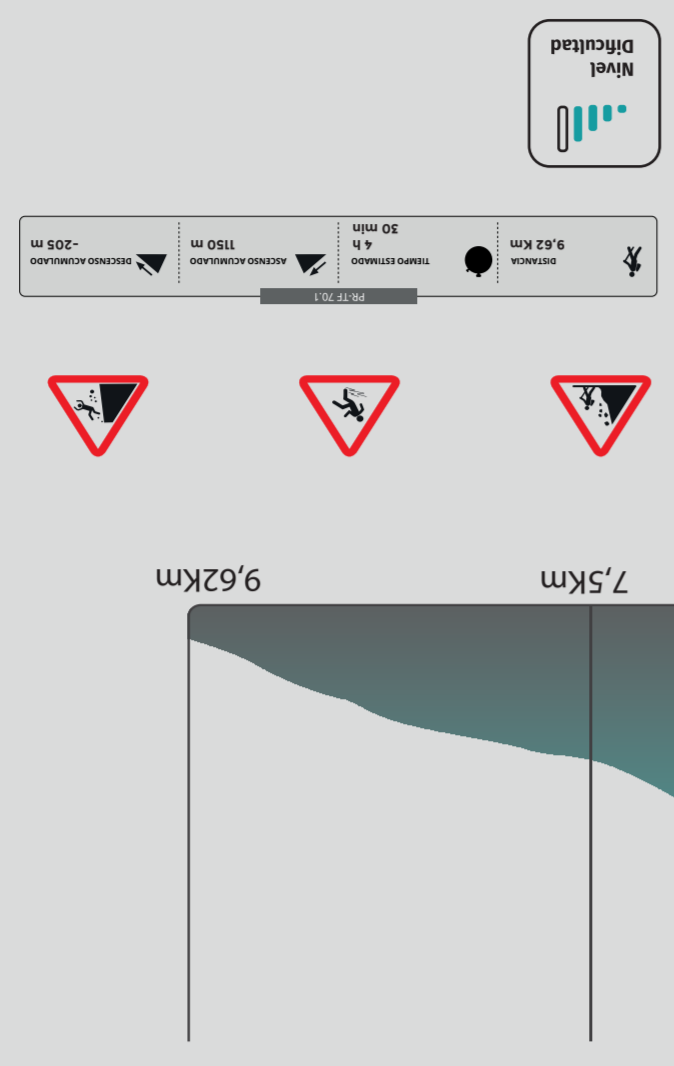
SL 203 Chío-Arenales
La ruta comienza atravesando un pinar sobre coladas balsálticas recientes y discurre por un entorno muy homogéneo con pequeños campos de lapilli alternados con malpais. En este espacio encontrarás un área recreativa con zona de acampada.



PR-TF 70.2 Boca Tauce - Las Fuentes
En el trayecto se observan impresionantes vistas panorámicas de los montes isoranos, e incluso pueden contemplarse las islas de La Gomera, La Palma y El Hierro. Encontramos especies endémicas, como escobones y codosos, y el caserío de Las Fuentes.



SL 206 El Jaral-Guía de Isora
El Barranco de Rodrigo y las Cruces de Ramallo son algunos de los lugares de interés que encontrarás en este sendero cubierto por jaras, arbustos de llamativas flores blancas utilizados tradicionalmente para el ahumado de quesos.



En este sendero deberás tener precaución:



Iniciamos este sendero en el estacionamiento del Museo Etnográfico Juan Évora, en Boca Tauce (bifurcación de las carreteras TF-21 y TF-38), caminando por terrenos volcánicos a través del antiguo camino Tiro del Guanche. Desde aquí llegamos a la zona de Chavao, en Tágara, donde se encuentra uno de los pinares más antiguos de la isla y desde donde se puede disfrutar de magníficas vistas panorámicas. El sendero continúa en dirección sur, encontrándose con el enlace que conecta con el PR-TF 70.2 Boca Tauce - Las Fuentes. Continuando por el trazado que nos ocupa, más adelante nos permite visualizar en el margen derecho un helipuerto y a continuación, la Fuente de Galante. Muy cerca de aquí se encuentra un horno de brea en muy buen estado de conservación.

Nivel Dificultad

| | | | | | | |
|---------|---------------------|--------|-----------------------|--------|----------------------|--------|
| 9,62 Km | TIEMPO ESTIMADO 4 h | 30 MIN | APRENSION COMPLEJIDAD | 1150 M | DESCENSO COMPLEJIDAD | -205 M |
|---------|---------------------|--------|-----------------------|--------|----------------------|--------|

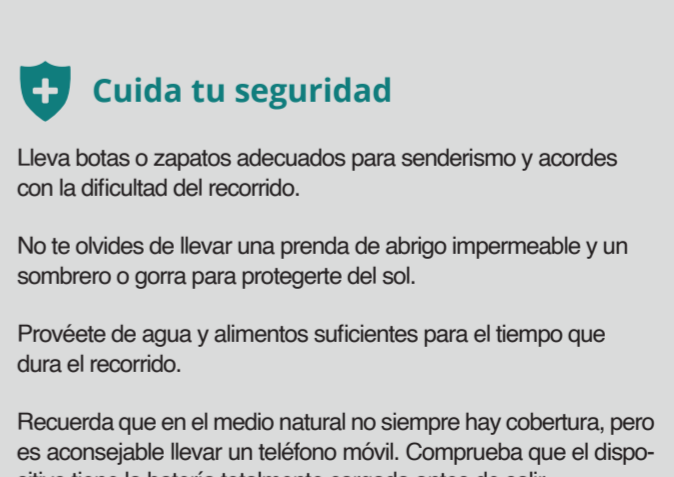
PR-TF 70 | PR-TF 70.1 Boca Tauce - El Jaral

Red de senderos de Guía de Isora

NUESTRA RED DE SENDEROS HOMOLOGADOS



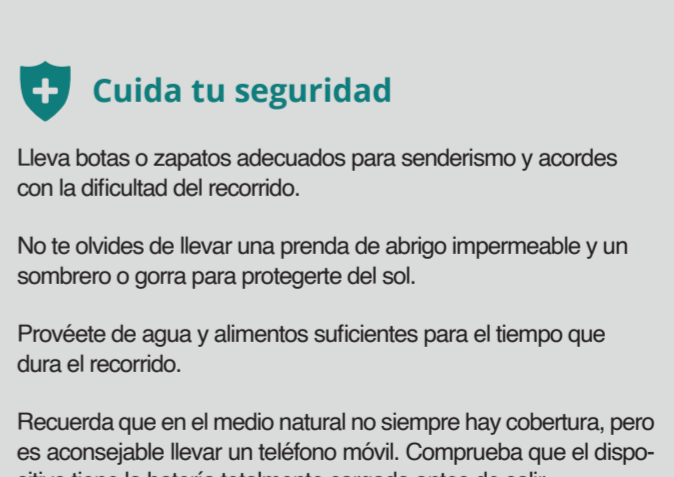
PR-TF 70.3 Boca Tauce - Refugio de Chasogo
En este sendero predomina el malpais e interesantes morfologías volcánicas. Puedes observar una antigua era construida sobre lava pahoehoe, conocida como la Era de la Fajana de Charagueche, y la Era de los Guanches.



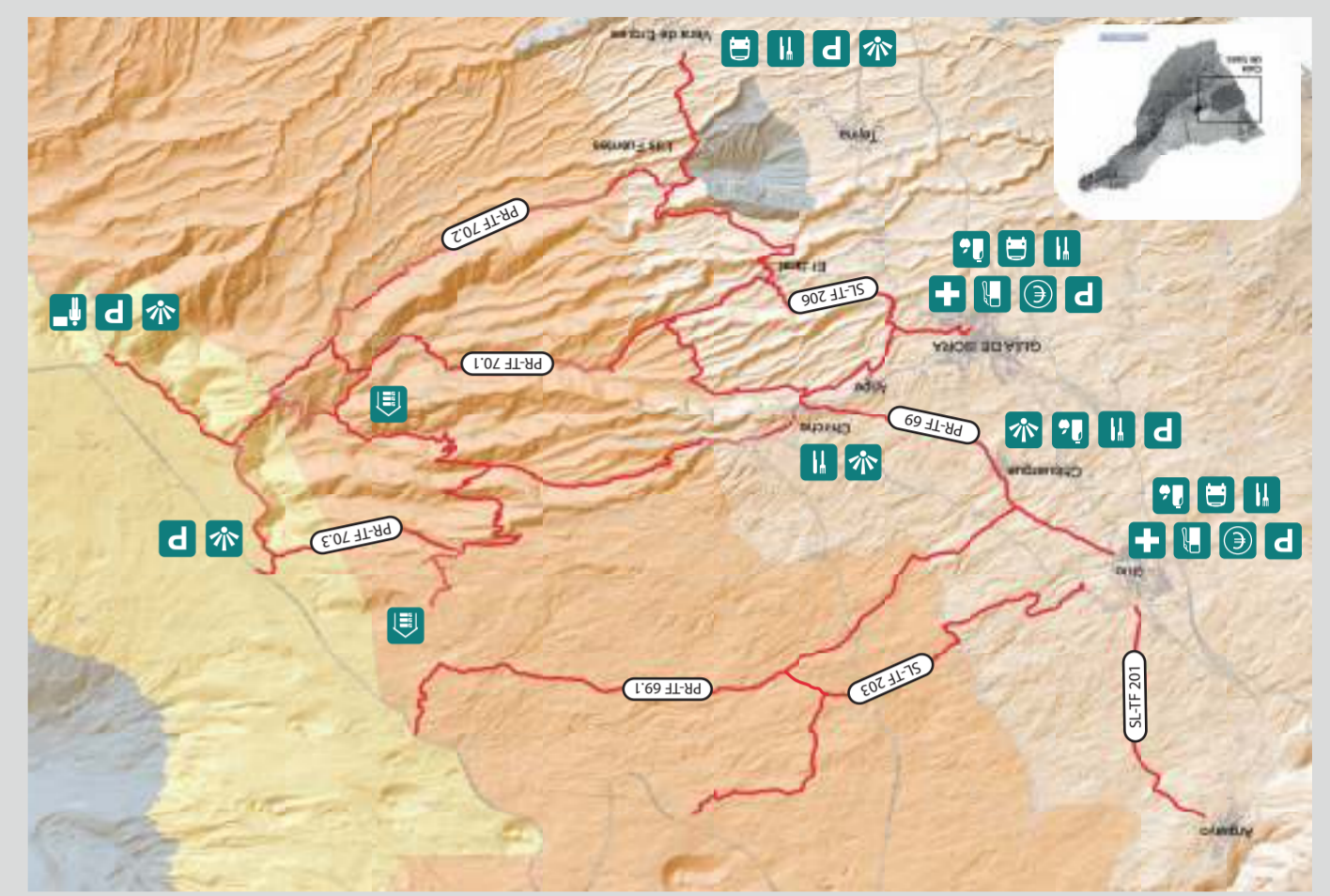
SL 201 Chío-Arguayo
El sendero permite observar parcelas de agricultura tradicional con muretes de piedra seca, y disfrutar de panorámicas de la franja oeste del municipio. En esta zona de malpais, la vegetación predominante la constituyen ejemplares de bejucos y pinos aislados.



PR-TF 70.2 Boca Tauce - Las Fuentes
En el trayecto se observan impresionantes vistas panorámicas de los montes isoranos, e incluso pueden contemplarse las islas de La Gomera, La Palma y El Hierro. Encontramos especies endémicas, como escobones y codosos, y el caserío de Las Fuentes.



SL 206 El Jaral-Guía de Isora
El Barranco de Rodrigo y las Cruces de Ramallo son algunos de los lugares de interés que encontrarás en este sendero cubierto por jaras, arbustos de llamativas flores blancas utilizados tradicionalmente para el ahumado de quesos.



Conserva el medio natural

- Mantén limpio el sendero y llévate la basura.
- Ten especial cuidado con las colillas. Pueden provocar incendios.
- Ten en cuenta que estamos en espacios naturales frágiles.
- No te lleses plantas o cualquier otro elemento.
- Evita ruidos. Respeta el entorno.
- Para conservar el medio, no salgas de los senderos.

Planifica tu ruta

- Sírvete de la ayuda de guías, mapas o personas con la experiencia adecuada para caminar (por ejemplo, de clubes de caminatas y asociaciones, oficinas de información turística o proveedores de alojamiento).
- Obtén información de ruta sobre las distancias, nivel de dificultad y el tiempo estimado de finalización de la ruta, así como los posibles riesgos que puedan darse.
- Conoce tu capacidad física para la realización de la ruta en función de sus características técnicas: desnivel, duración...
- Toma nota de la previsión meteorológica.
- Deja que tus amigos o familiares sepan qué ruta vas a hacer y a dónde vas.
- Con niños o grupos más grandes recuerda que es necesario mucho más tiempo.

Cuida tu seguridad

- Lleva botas o zapatos adecuados para senderismo y acordes con la dificultad del recorrido.
- No te olvides de llevar una prenda de abrigo impermeable y un sombrero o gorra para protegerte del sol.
- Provéeete de agua y alimentos suficientes para el tiempo que dura el recorrido.
- Recuerda que en el medio natural no siempre hay cobertura, pero es aconsejable llevar un teléfono móvil. Comprueba que el dispositivo tiene la batería totalmente cargada antes de salir.
- En caso de lluvia o fuerte viento aumentan los riesgos, por lo que conviene estar informado de las predicciones meteorológicas.



Boca Tauce - El Jaral

Red de senderos de Guía de Isora

Oficina de Información de Alcalá
Dirección: Paseo La Jaquita, s/n, 38686 - Alcalá
Teléfono: 922 865 151
Email: info.alcala@guiadeisora.org

Oficina de Información Turística de Guía de Isora
Dirección: frente al Centro Cultural, avenida Isora, s/n, 38680
Teléfono: 922 851 222
Email: info.guia@guiadeisora.org

Oficina de Información Playa de San Juan
Dirección: Juan Carlos I, s/n, 38687 - Playa de San Juan
Teléfono: 922 138 987
Email: info.playasajuan@guiadeisora.org



1
Chorros
Fuente artificial cuya estructura comprende una base en forma de banco, donde descansar las tallas, un canal o rejilla de desagüe y un grifo.



Montaña de Chasogo



Chirche



1



2

3

El Jaral



Las Fuentes



2
Caserío El Jaral

Localizado en las medianías altas del municipio de Guía de Isora, el Caserío El Jaral comparte ubicación con otros asentamientos tradicionales como El Caserío de Las Fuentes. Este caserío rural se estableció gracias a las condiciones climáticas y la fertilidad de los suelos volcánicos, que hicieron que se desarrollara una importante actividad agrícola en la zona basada en cultivos de secano y frutales. En la actualidad destaca por el marcado cultivo agrícola para el autoconsumo en un espacio especialmente natural.



3
Eras

Superficie de estructura circular, bien excavada en roca, o bien construida sobre tierra apisonada, preparada para aventar y trillar el cereal. Contiene muro cortavientos, piedras perimetrales, empedrado y piedra central, también llamada piedra madre. Dada la importancia del viento, se ubicaban en zonas ventiladas sobre lomos o promontorios.

En caso de emergencia llama al 112.
Descarga **FRESS 112** disponible para **iOS** y **Android**